











# Rallye Rías Altas

## TRAMO DE CALIBRACIÓN - 2

Carretera: **N-VI**

Inicio: **N-VI, Km 585** - Roadbook, página 6, viñeta 12

Final: **N-VI, Km 580** - Roadbook, página 6, viñeta 15

| Distancia |   | DIRECCION | INFORMACIONES   | Kms. Regresivos |       |
|-----------|---|-----------|---|-----------------|-------|
| Total     | Parcial   |           |   |                 |       |
| 00,000    | 0,000   | N-VI      | <p>N 43° 19' 20"</p> <p>O 08° 19' 11"</p>  | 05,02           |       |
|           |   | 1         |    |                 |       |
|           |   | N-VI      |    |                 | 03,97 |
|           |   | 2         |    |                 |       |
|           |   | N-VI      |   |                 |       |
| 3         |   |           |   |                 |       |
| N-VI      |  | 01,98     |   |                 |       |
| 4         |  |           |   |                 |       |
| N-VI      |  |           | 01,00   |                 |       |
| 5         |  |           |   |                 |       |
| 04,023    | 0,983   |           |   |                 |       |

# Rallye Rías Altas

| Distancia                    |         | DIRECCION | INFORMACIONES | Kms. Regresivos |
|------------------------------|---------|-----------|---------------|-----------------|
| Total                        | Parcial |           |               |                 |
| Final Tramo de Calibración 2 |         |           |               | 00,00           |
| 05,020                       | 0,997   |           |               |                 |