











Rallye Rías Altas

TRAMO DE CALIBRACIÓN - 2

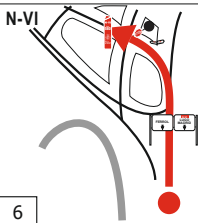

Carretera: **N-VI**

Inicio: **N-VI, Km 585** - Roadbook, página 6, viñeta 12

Final: **N-VI, Km 580** - Roadbook, página 6, viñeta 15

Distancia		DIRECCION	INFORMACIONES	Kms. Regresivos		
Total	Parcial					
00,000	0,000	N-VI		<p>N 43° 19' 20" O 08° 19' 11"</p> 	05,02	
		N-VI				03,97
		N-VI				
		N-VI				01,98
		N-VI				

Rallye Rías Altas

Distancia		DIRECCION	INFORMACIONES	Kms. Regresivos
Total	Parcial			
Final Tramo de Calibración 2				00,00
05,020	0,997			

6