

29-30
Septiembre

rallye **2023**
ríasaltas
histórico

REGULARIDAD




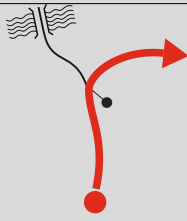
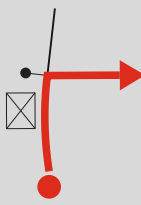
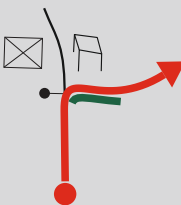

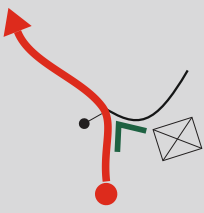


Complemento al
Libro de Ruta

Referencias de puntos de medición en tramos

Tc **1/3** Doroña

Distancia		DIRECCION	INFORMACIONES	Kms. Regresivos
Total	Parcial			
00,000	0,000	<p>DP-0906</p>	<p>N 43° 22' 40" O 08° 09' 48"</p> <p>R-1</p> <p>Salida T.C. 1/3</p>	17,71
01,607	1,607	<p>DP-0906</p>	<p>N 43° 22' 10" O 08° 09' 26"</p> <p>R-2</p> <p>Punto de medición Inicio carretera izquierda</p>	16,10
02,768	1,161	<p>DP-0906</p>	<p>N 43° 21' 51" O 08° 09' 05"</p> <p>R-3</p> <p>Punto de medición Inicio Camino tierra</p>	14,94
04,387	1,619	<p>Local</p>	<p>N 43° 21' 45" O 08° 08' 15"</p> <p>R-4</p> <p>Punto de medición Inicio Carretera izquierda</p>	13,32
04,928	0,541	<p>Local</p>	<p>N 43° 22' 00" O 08° 08' 23"</p> <p>R-5</p> <p>CONCELLO DE VILARMAIOR CASANOVA →</p> <p>Punto de medición Señal izquierda</p>	12,79
05,530	0,602	<p>Local</p>	<p>N 43° 22' 02" O 08° 08' 07"</p> <p>R-6</p> <p>!!! ¡¡ATENCIÓN!! ¡Paso estrecho !</p>	12,18

Sección 1	CH 1 Doroña	➔	CH 2 Callobre	Distancia	Tiempo	Promedio	Sector
				17,71	0h25'	42,50	4

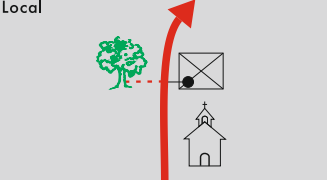


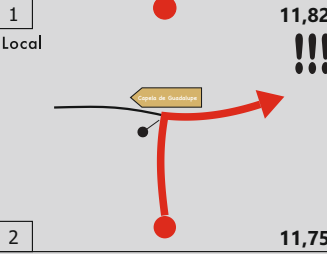

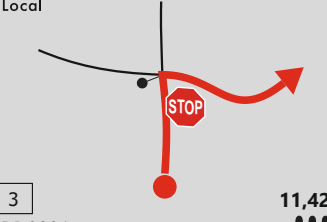

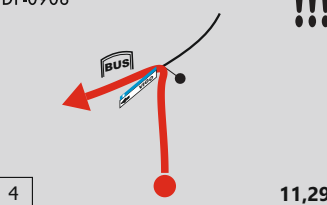


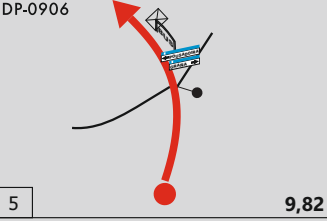


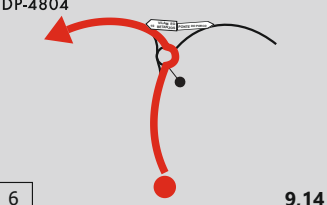







Distancia		DIRECCION	INFORMACIONES	Kms. Regresivos
Total	Parcial			
06,109	0,579	Local	N 43° 22' 10" O 08° 08' 27"   Punto de medición  Inicio Intersección	11,60
		7		
06,349	0,240	Local	N 43° 21' 04" O 08° 08' 24" 	11,36
		8		
06,742	0,393	Local	N 43° 21' 59" O 08° 08' 36" 	10,96
		9		
07,067	0,325	Local	N 43° 22' 09" O 08° 08' 37" 	10,64
		10		
07,184	0,117	Local	N 43° 22' 10" O 08° 08' 32"  R-7 	10,52
		11		
07,567	0,383	Local	N 43° 22' 18" O 08° 08' 44"  Punto de medición  Señal izquierda	10,14
		12		

Sección 1		CH 1 Doroña	CH 2 Callobre	Distancia 17,71	Tiempo 0h25'	Promedio 42,50	Sector 4
Distancia		DIRECCION		INFORMACIONES			Kms. Regresivos
Total	Parcial						
08,135	0,568	Local		N 43° 22' 32" O 08° 08' 56"			09,57
		13	5,75				
08,950	0,815	Local		N 43° 22' 28" O 08° 08' 22"			08,76
		14	4,94				
09,365	0,415	Local		N 43° 22' 41" O 08° 08' 20"			08,34
		15	4,52				
09,489	0,124	Local		N 43° 22' 40" O 08° 08' 15"			08,22
		16	4,40				
09,710	0,221	Local		N 43° 22' 37" O 08° 08' 09"			08,00
		17	4,18				
10,611	0,901	Local		N 43° 22' 18" O 08° 07' 57"			07,09
		18	3,27				

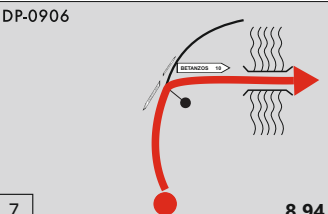





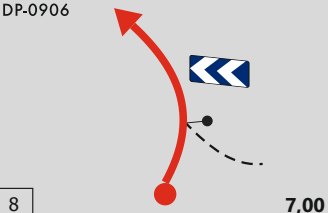



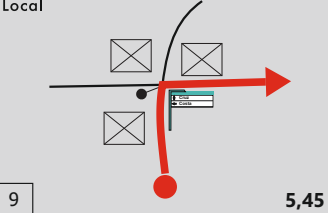




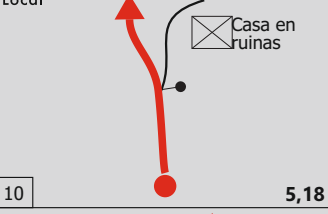


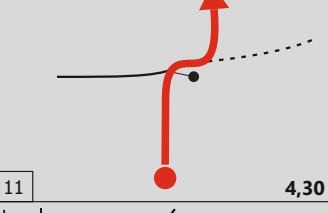


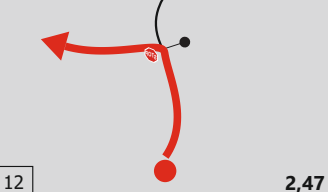



Sección 1	CH 1 Doroña	→	CH 2 Callobre	Distancia 17,71	Tiempo 0h25'	Promedio 42,50	Sector 4
---------------------	-----------------------	---	-------------------------	---------------------------	------------------------	--------------------------	--------------------

Distancia		DIRECCION	INFORMACIONES	Kms. Regresivos
Total	Parcial			
10,786	0,175	Local 	N 43° 22' 13" O 08° 07' 57"	06,92
		19 3,10		
11,005	0,219	Local 	N 43° 22' 07" O 08° 07' 53" 	06,70
		20 2,88		
11,308	0,303	Local 	N 43° 22' 02" O 08° 07' 44" 	06,40
		21 2,58		
12,217	0,909	DP-0906 	N 43° 21' 46" O 08° 07' 51" 	05,49
		22 1,67		
12,714	0,497	DP-0906 	N 43° 21' 36" O 08° 08' 07" 	04,99
		23 1,17		
13,886	1,172	DP-0906 	N 43° 21' 31" O 08° 08' 45" 	03,82
		24 0,00		

Tc **2/4** Paderne


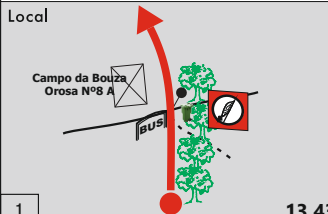










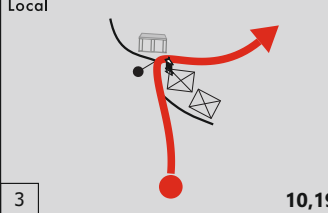


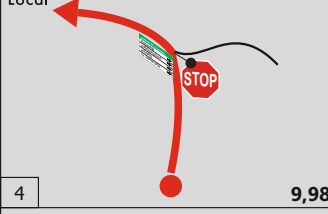

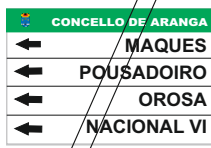
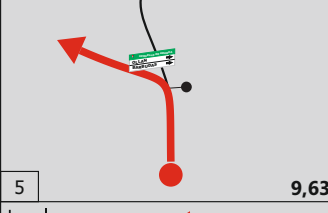


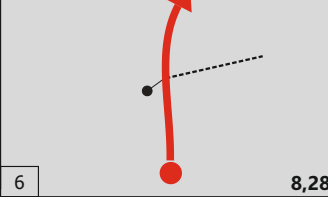


Distancia		DIRECCION	INFORMACIONES	Kms. Regresivos
Total	Parcial			
00,000	0,000	Local 	N 43° 19' 55" O 08° 08' 50"  R-1  Salida T.C. 2/4	17,58
		1 Local 11,82 	N 43° 19' 54" O 08° 08' 52"  Capela de Guadalupe	
00,067	0,067	2 Local 11,75 	N 43° 19' 49" O 08° 09' 02" 	17,18
		3 DP-0906 11,42 	N 43° 19' 53" O 08° 09' 05"  R-2 	
00,397	0,330	4 DP-0906 11,29 	N 43° 19' 21" O 08° 09' 21"  R-3 	17,05
		5 DP-4804 9,82 	N 43° 19' 07" O 08° 09' 17" 	
00,533	0,136	6 DP-4804 9,14 	  	17,58
		6 DP-4804 9,14 	  	14,90

Sección 1/2	CH 2/4 Callobre	CH 2/4A Reagrupamiento	Distancia 17,58	Tiempo 0h25'	Promedio 42,19	Sector 5/10
------------------------------	----------------------------------	---	---------------------------	------------------------	--------------------------	------------------------------

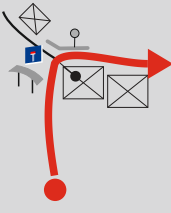


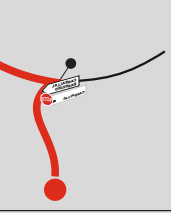



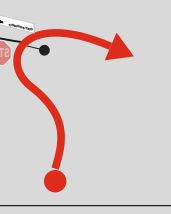

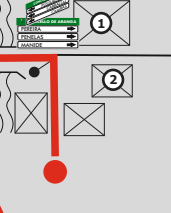

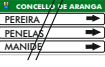

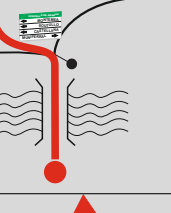
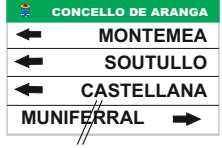
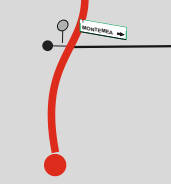



Distancia		DIRECCION	INFORMACIONES		Kms. Regresivos
Total	Parcial				
02,885	0,201	DP-0906  7 8,94	N 43° 19' 03" O 08° 09' 11"  R-4 	  Punto de medición  Señal Dcha 14,70	
04,822	1,937	DP-0906  8 7,00	N 43° 18' 45" O 08° 09' 24"  R-5	 Punto de medición  Señal Dcha 12,76	
06,370	1,548	Local  9 5,45	N 43° 18' 29" O 08° 09' 47"  R-6 	 Punto de medición  Inicio Intersección 11,21	
06,637	0,267	Local  10 5,18	N 43° 18' 36" O 08° 09' 53"  R-7	Punto de medición  Inicio carretera Izda 10,06	
07,519	0,882	Local  11 4,30	N 43° 18' 52" O 08° 10' 19"  R-7	Punto de medición  Inicio carretera Izda 10,06	
09,355	1,836	Local  12 2,47	N 43° 19' 18" O 08° 11' 24"  R-8 	Punto de medición  Inicio Intersección 08,23	

Distancia		DIRECCION	INFORMACIONES	Kms. Regresivos
Total	Parcial			
09,800	0,445	Local 13 	2,02 N 43° 19' 04" O 08° 11' 24"	07,78
10,053	0,253	Local 14 	1,77 N 43° 18' 58" O 08° 11' 17" 	07,53
10,588	0,535	Local 15 	1,23 N 43° 18' 49" O 08° 11' 37" 	06,99
10,939	0,351	Local 16 	0,88 N 43° 18' 50" O 08° 11' 51" 	06,64
11,822	0,883	Local 17 	0,00 N 43° 18' 40" O 08° 12' 18" Llegada T.C. 2/4	05,76
12,092	0,270	Local 18 	05,49 N 43° 20' 00" O 08° 01' 32" Control Stop T.C. 2/4 ¡Zona estrecha!	05,49

Tc **5/7** Aranga


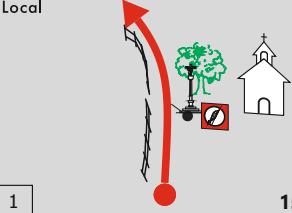







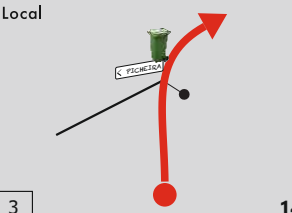


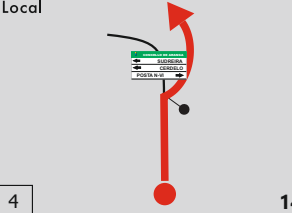

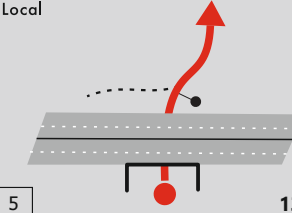

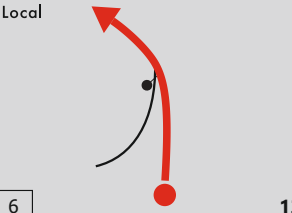

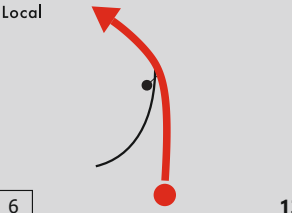
Distancia		DIRECCION	INFORMACIONES	Kms. Regresivos
Total	Parcial			
 00,000	0,000	Local  Campo da Bouza Orosa Nº8 A 1	N 43° 12' 01" O 08° 00' 29"  R-1  Salida T.C. 5/7    	15,24
	13,43	1,180	Local  2	N 43° 12' 25" O 08° 00' 17"  R-2   Punto de medición Inicio Intersección
10,19	2,062	Local  3	N 43° 23' 57" O 07° 59' 09"  R-3  Punto de medición Inicio Carretera Izda	12,00
9,98	0,215	Local  4	N 43° 12' 58" O 07° 59' 01"  	11,79
9,63	0,351	Local  5	N 43° 13' 05" O 07° 59' 12"  R-4 	11,44
8,28	1,345	Local  6	N 43° 13' 19" O 08° 00' 00"  R-5  Punto de medición Inicio camino Dcha	10,09

Sección 3/4	CH 5/7 Orosa	CH 6/8 San Cristovo	Distancia 15,24	Tiempo 0h20'	Promedio 45,72	Sector 16/21
------------------------------	-------------------------------	--------------------------------------	---------------------------	------------------------	--------------------------	------------------------

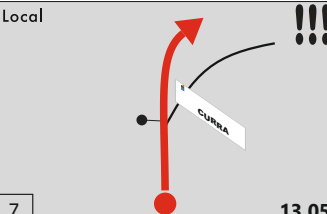


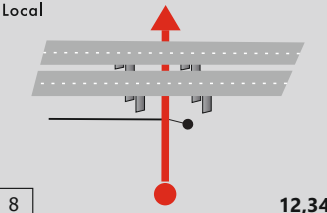


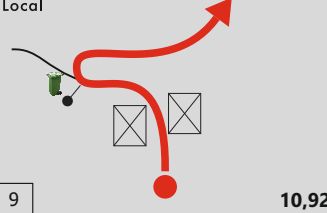

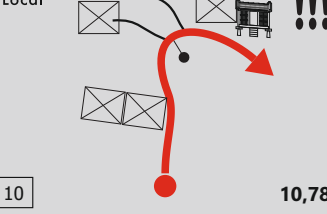
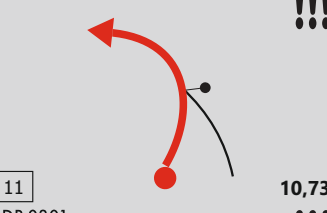

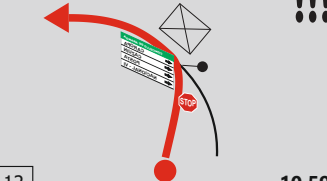



Distancia		DIRECCION	INFORMACIONES	Kms. Regresivos
Total	Parcial			
06,762	1,609	Local  7 6,67	N 43º 13' 45" O 08º 00' 20"   Punto de medición Inicio Carretera Izda	08,48
07,228	0,466	DP-0301  8 6,21	N 43º 13' 52" O 08º 00' 25"  R-6  	08,02
07,727	0,499	DP-0301  9 5,71	N 43º 13' 58" O 08º 00' 34" 	07,52
08,318	0,591	DP-0301  10 Local 5,12	N 43º 14' 02" O 08º 00' 57"  R-7   Punto de medición Inicio Carretera dcha	06,93
08,373	0,055	Local  11 5,06	N 43º 14' 00" O 08º 00' 57" 	06,87
09,524	1,151	Local  12 3,91	N 43º 13' 36" O 08º 00' 47"  R-8   Punto de medición Inicio Carretera Dcha	05,72

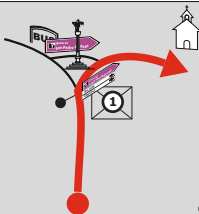


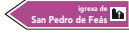


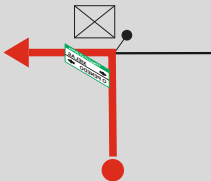



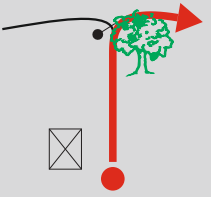
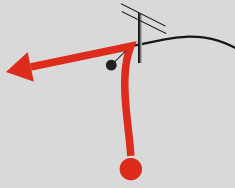

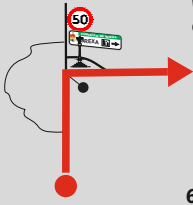




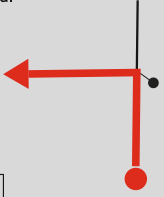
Sección 3/4		CH 5/7 Orosa	CH 6/8 San Cristovo	Distancia 15,24	Tiempo 0h20'	Promedio 45,72	Sector 16/21
Distancia		DIRECCION		INFORMACIONES			Kms. Regresivos
Total	Parcial						
10,297	0,773	Local		N 43° 13' 20" O 08° 01' 12"			04,95
11,362	1,065	Local		N 43° 13' 52" O 08° 01' 27"			03,88
12,699	1,337	DP-0301		N 43° 14' 23" O 08° 01' 52"			02,55
13,435	0,736	DP-0301		N 43° 14' 34" O 08° 02' 18"			01,81
13,69	0,26	DP-0301		N 43° 14' 41" O 08° 02' 25"			01,55
14,53	0,84	DP-0301					00,71

Tc **6/8** Irixoa

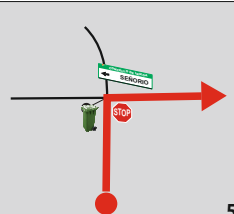


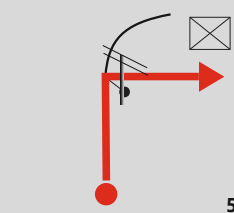

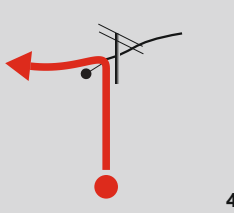


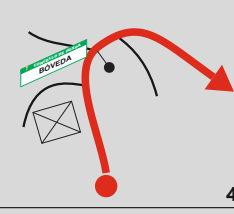

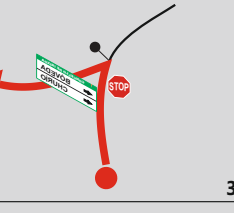



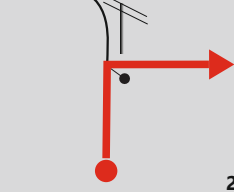

Distancia		DIRECCION	INFORMACIONES	Kms. Regresivos	
Total	Parcial				
00,000	0,000	Local	  N 43° 14' 20" O 08° 03' 08"   Salida T.C. 6/8    	29,80	
		1			Local
00,117	0,117	2	Local	15,83 ¡Zona estrecha! N 43° 13' 54" O 08° 03' 26"   PICHEIRA Punto de medición  Inicio Carretera Izda	29,68
01,308	1,191	3	Local	14,64 N 43° 13' 46" O 08° 03' 33"   CONCELLO DE ARANGA ➔ SUDREIRA ➔ CERDELO POSTA N-VI ➔	28,49
01,636	0,328	4	Local	14,31 N 43° 13' 36" O 08° 03' 46"   CONCELLO DE ARANGA ➔ SUDREIRA ➔ CERDELO POSTA N-VI ➔	28,17
02,121	0,485	5	Local	13,83 N 43° 13' 36" O 08° 03' 46"   CONCELLO DE ARANGA ➔ SUDREIRA ➔ CERDELO POSTA N-VI ➔	27,68
02,806	0,685	6	Local	13,14 N 43° 13' 47" O 08° 04' 01"  	27,00

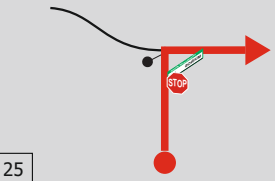


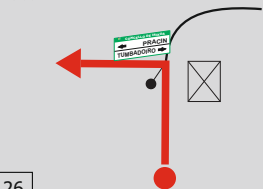



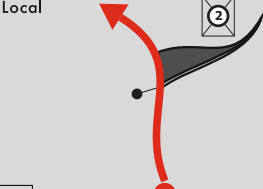
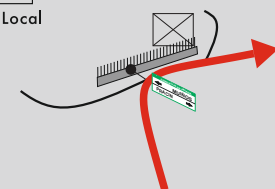


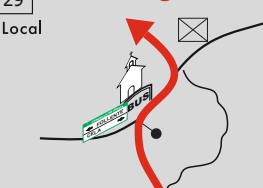


Sección 3/4	CH 6/8 San Cristovo	CH 6/8A Reagrupamiento	Distancia 29,80	Tiempo 0h40'	Promedio 42,24	Sector 17/22
-----------------------	-------------------------------	----------------------------------	---------------------------	------------------------	--------------------------	------------------------

Distancia		DIRECCION	INFORMACIONES	Kms. Regresivos
Total	Parcial			
02,900	0,094	Local  7 13,05	N 43° 13' 49" O 08° 04' 02"  Punto de medición  Inicio Carretera Dcha	26,90
03,604	0,704	Local  8 12,34	N 43° 13' 57" O 08° 04' 17"  R-4 Punto de medición  Inicio Carretera Izda	26,20
05,029	1,425	Local  9 10,92	N 43° 14' 35" O 08° 04' 02"  R-5 ¡Zona estrecha!	24,77
05,167	0,138	Local  10 10,78	N 43° 14' 37" O 08° 03' 57"	24,63
05,221	0,054	Local  11 10,73		24,58
05,359	0,138	DP-0301  12 10,59	N 43° 14' 40" O 08° 03' 53"  R-6  Punto de medición  Inicio Intersección	24,44

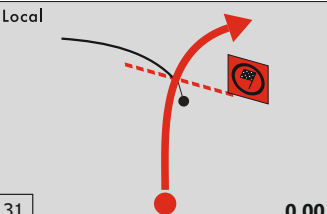


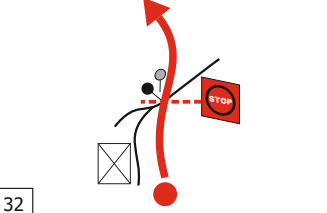


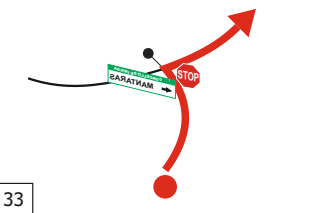


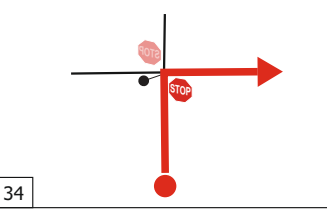

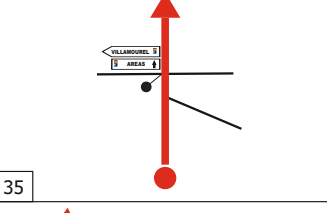

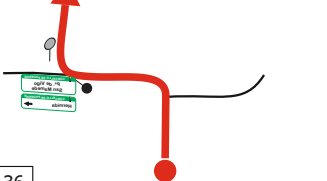



Distancia		DIRECCION	INFORMACIONES	Kms. Regresivos	
Total	Parcial				
06,886	1,527	Local  <div style="display: flex; justify-content: space-between;">139,06</div>	<p>N 43° 14' 42" O 08° 04' 54"</p>  R-7 S.R.C.D. O CRUCEIRO 	  Punto de medición  Inicio Intersección	22,92
08,651	1,765	Local  <div style="display: flex; justify-content: space-between;">147,30</div>	<p>N 43° 15' 19" O 08° 04' 42"</p>  R-8	 Punto de medición  Señal Izquierda	21,15
09,101	0,450	Local  <div style="display: flex; justify-content: space-between;">156,85</div>	<p>N 43° 15' 22" O 08° 04' 57"</p>	20,70	
09,637	0,536	Local  <div style="display: flex; justify-content: space-between;">166,31</div>	<p>N 43° 15' 29" O 08° 04' 39"</p>  R-9	20,16	
09,805	0,168	Local  <div style="display: flex; justify-content: space-between;">176,14</div>	<p>N 43° 15' 28" O 08° 04' 46"</p>  R-9 	 Punto de medición  Inicio Intersección	20,00
10,089	0,284	Local  <div style="display: flex; justify-content: space-between;">185,86</div>	<p>N 43° 15' 33" O 08° 04' 53"</p>	19,71	

Sección 3/4	CH 6/8 San Cristovo	CH 6/8A Reagrupamiento	Distancia 29,80	Tiempo 0h40'	Promedio 42,24	Sector 17/22

Distancia		DIRECCION	INFORMACIONES	Kms. Regresivos
Total	Parcial			
10,214	0,125	Local  19 5,74	N 43º 14' 42" O 08º 04' 54"  	19,59
10,550	0,336	Local  20 5,40	N 43º 15' 32" O 08º 05' 08" 	19,25
11,570	1,020	Local  21 4,38	N 43º 15' 54" O 08º 04' 44"  	18,23
11,843	0,273	Local  22 4,11	N 43º 16' 01" O 08º 04' 51" 	17,96
12,666	0,823	Local  23 3,29	N 43º 16' 22" O 08º 04' 46"   	17,14
13,372	0,706	Local  24 2,58	N 43º 16' 24" O 08º 05' 16" 	16,43

Distancia		DIRECCION	INFORMACIONES	Kms. Regresivos
Total	Parcial			
13,673	0,301	Local  25 2,28	N 43° 16' 32" O 08° 05' 18"  	16,13
13,928	0,255	Local  26 2,02	N 43° 16' 40" O 08° 05' 18"  R-13 	15,87
14,191	0,263	Local  27 1,76	N 43° 16' 37" O 08° 05' 28" !!!	15,61
14,350	0,159	Local  28 1,60	N 43° 16' 32" O 08° 05' 28" !!! ② LACTEOS BRETON	15,45
14,480	0,130	Local  29 1,47	N 43° 16' 29" O 08° 05' 25" !!!  Punto de medición  Inicio Intersección	15,32
14,649	0,169	Local  30 1,30	N 43° 16' 26" O 08° 05' 31" !!!  R-14 	15,15

Sección 3/4	CH 6/8 San Cristovo	CH 6/8A Reagrupamiento	Distancia 29,80	Tiempo 0h40'	Promedio 42,24	Sector 17/22
-----------------------	-------------------------------	----------------------------------	---------------------------	------------------------	--------------------------	------------------------

Distancia		DIRECCION	INFORMACIONES	Kms. Regresivos
Total	Parcial			
15,952	1,303	Local  31 0,00	N 43° 16' 25" O 08° 06' 15"  Llegada T.C. 6/8  Punto de medición Medio Carretera Izda	13,85
16,24	0,29	 32	N 43° 16' 27" O 08° 06' 27"  R-15  Control Stop T.C. 6/8	13,56
16,61	0,37	 33	 	13,19
18,28	1,67	 34		11,52
19,26	0,98	 35		10,54
19,57	0,31	 36	  	10,23